Provincia di Potenza

Categorie fisionomiche di I livello

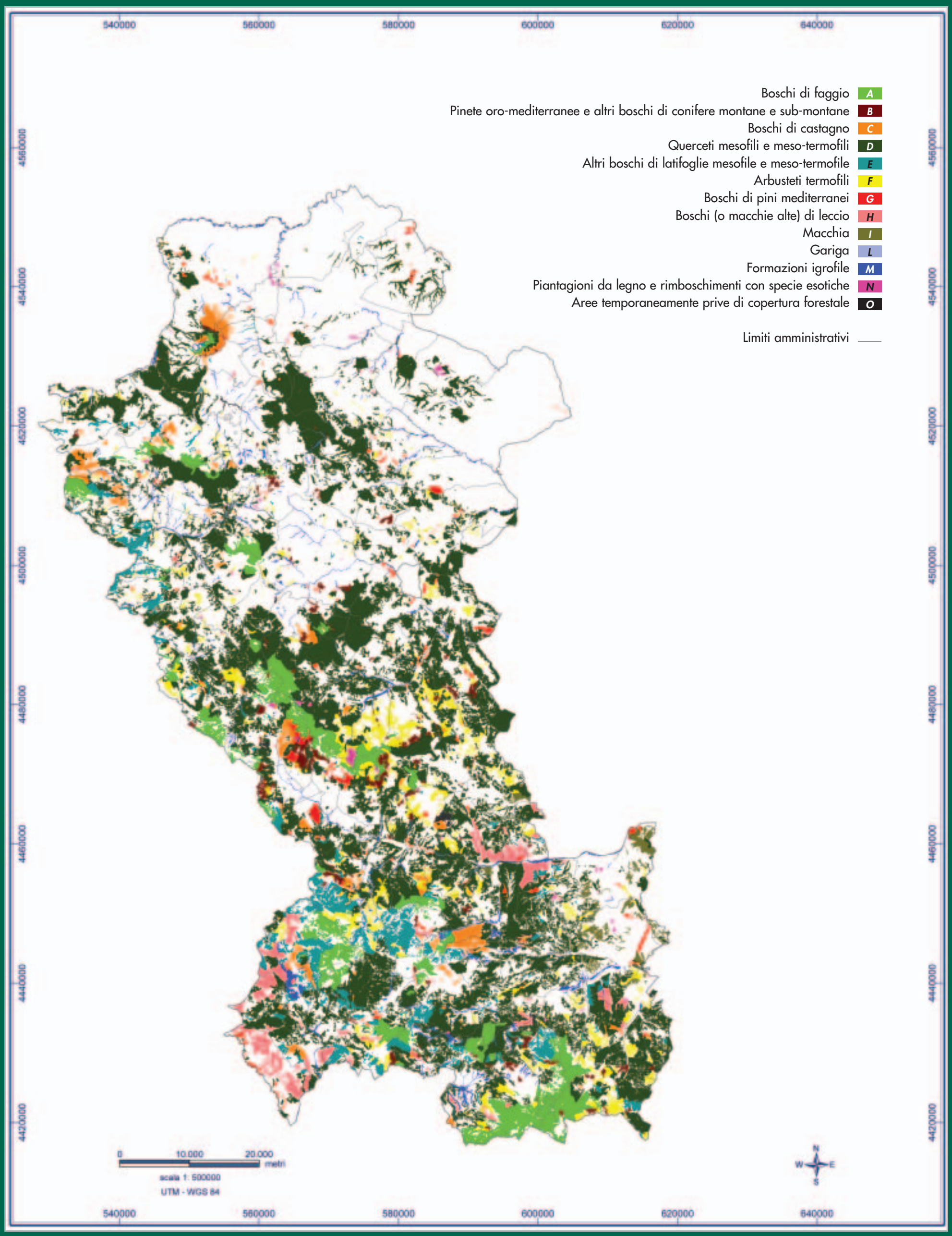

Superficie territoriale

654849 ettari

Popolazione

393529 abitanti

Superficie forestale

269352 ettari

Ripartizione della superficie forestale tra le categorie fisionomiche della provincia di Potenza

	Categorie fisionomiche di I livello	Superficie, ha
A	Boschi di faggio	29900
B	Pinete oro-mediterranee e altri boschi di conifere montane e sub-montane	5642
C	Boschi di castagno	8693
D	Querceti mesofili e meso-termofili	154684
E	Altri boschi di latifoglie mesofile e meso-termofile	19215
F	Arbusteti termofili	21991
G	Boschi di pini mediterranei	5040
H	Boschi (o macchie alte) di leccio	9281
I	Macchia	4037
M	Formazione igrofile	8780
N	Piantagioni da legno e rimboschimenti con specie esotiche	1509
O	Aree temporaneamente prive di copertura forestale	580
	Totale	**269352**

Ripartizione della superficie forestale tra le categorie fisionomiche

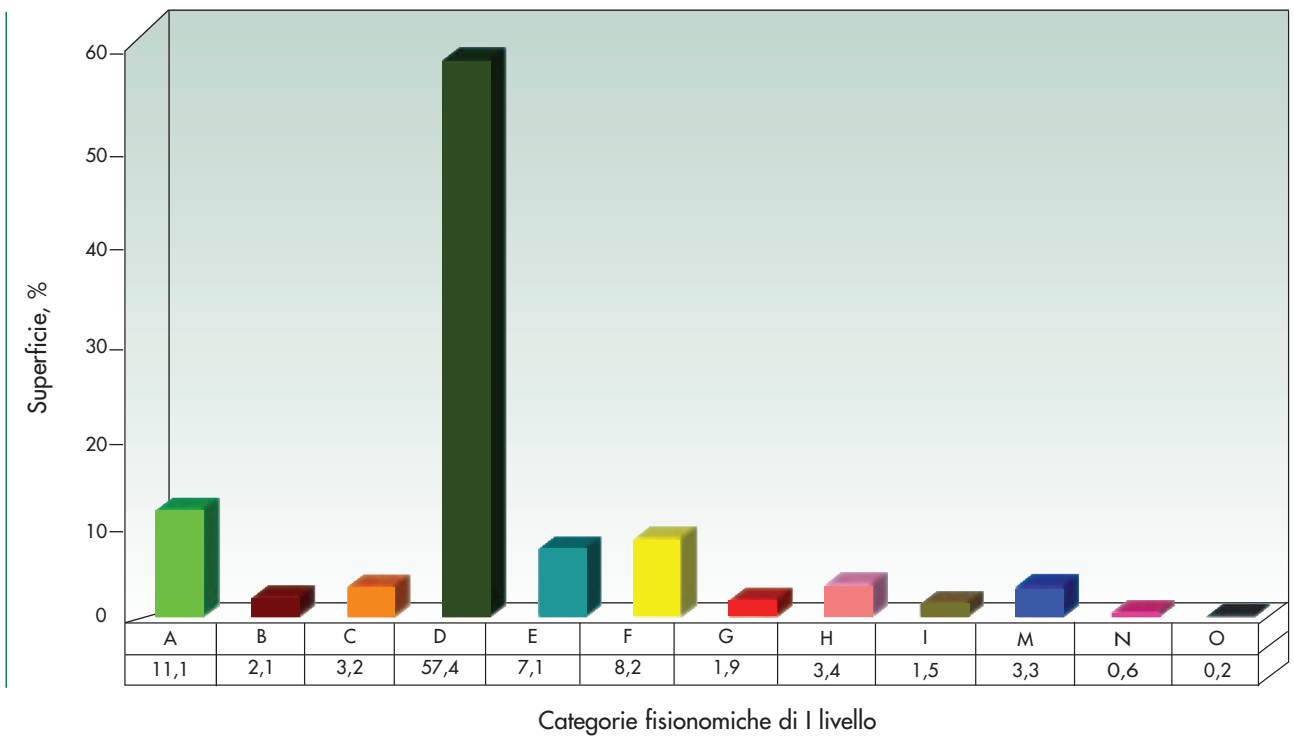

Ripartizione della superficie forestale distinta per forma di governo

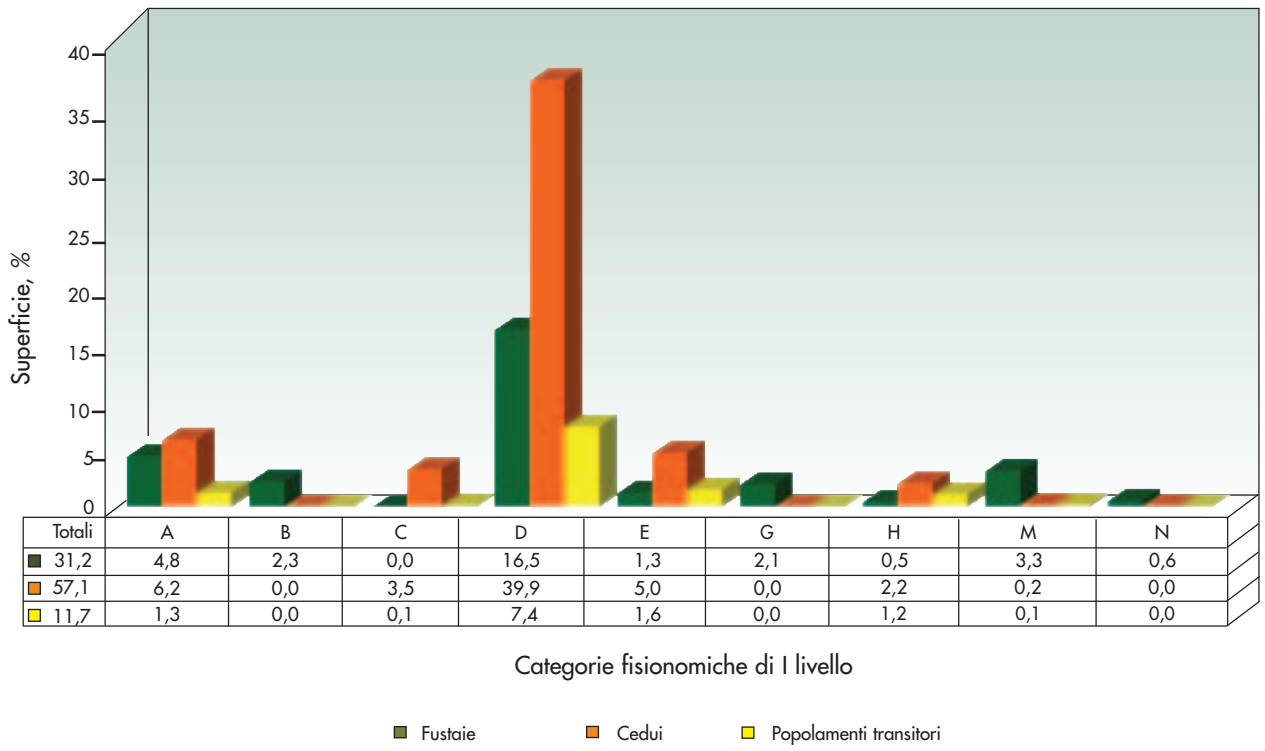

Totali	A	B	C	D	E	G	H	M	N
31,2	4,8	2,3	0,0	16,5	1,3	2,1	0,5	3,3	0,6
57,1	6,2	0,0	3,5	39,9	5,0	0,0	2,2	0,2	0,0
11,7	1,3	0,0	0,1	7,4	1,6	0,0	1,2	0,1	0,0