Regione Basilicata

Categorie fisionomiche di I livello

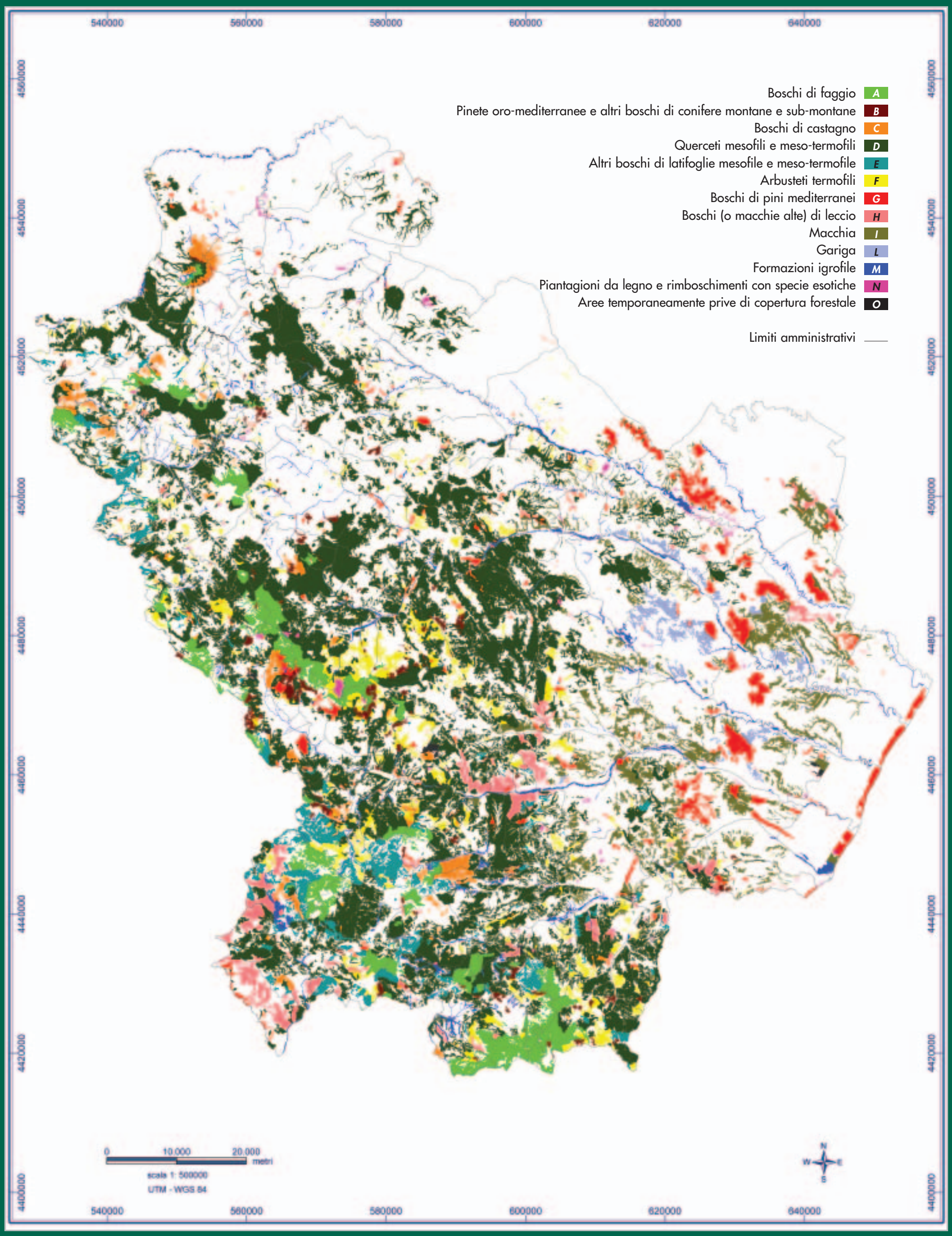

Superficie territoriale

999461 ettari

Popolazione

597768 abitanti

Superficie forestale

355409 ettari

Ripartizione della superficie forestale tra le categorie fisionomiche della regione Basilicata

	Categorie fisionomiche di I livello	Superficie, ha
A	Boschi di faggio	29900
B	Pinete oro-mediterranee e altri boschi di conifere montane e sub-montane	5762
C	Boschi di castagno	8698
D	Querceti mesofili e meso-termofili	184033
E	Altri boschi di latifoglie mesofile e meso-termofile	19572
F	Arbusteti termofili	24589
G	Boschi di pini mediterranei	19384
H	Boschi (o macchie alte) di leccio	12700
I	Macchia	27929
L	Gariga	5923
M	Formazione igrofile	13950
N	Piantagioni da legno e rimboschimenti con specie esotiche	2208
O	Aree temporaneamente prive di copertura forestale	763
	Totale	**355409**

Ripartizione della superficie forestale tra le categorie fisionomiche

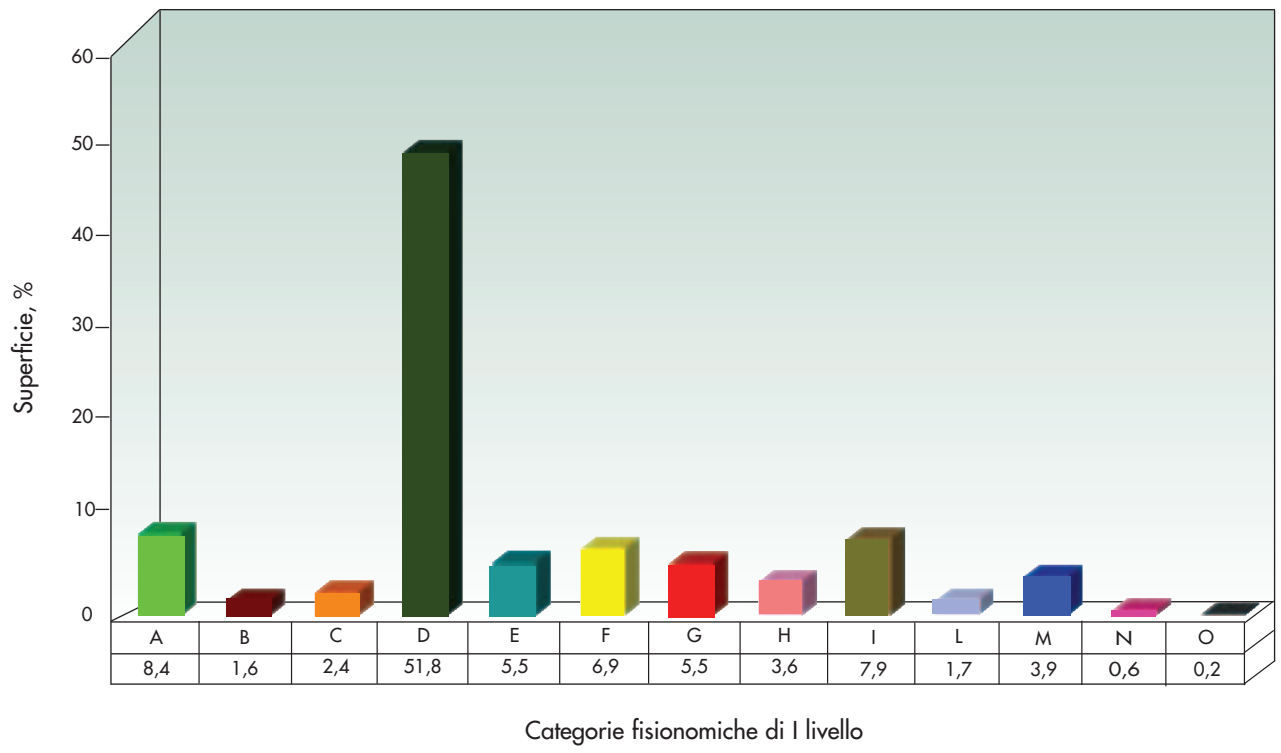
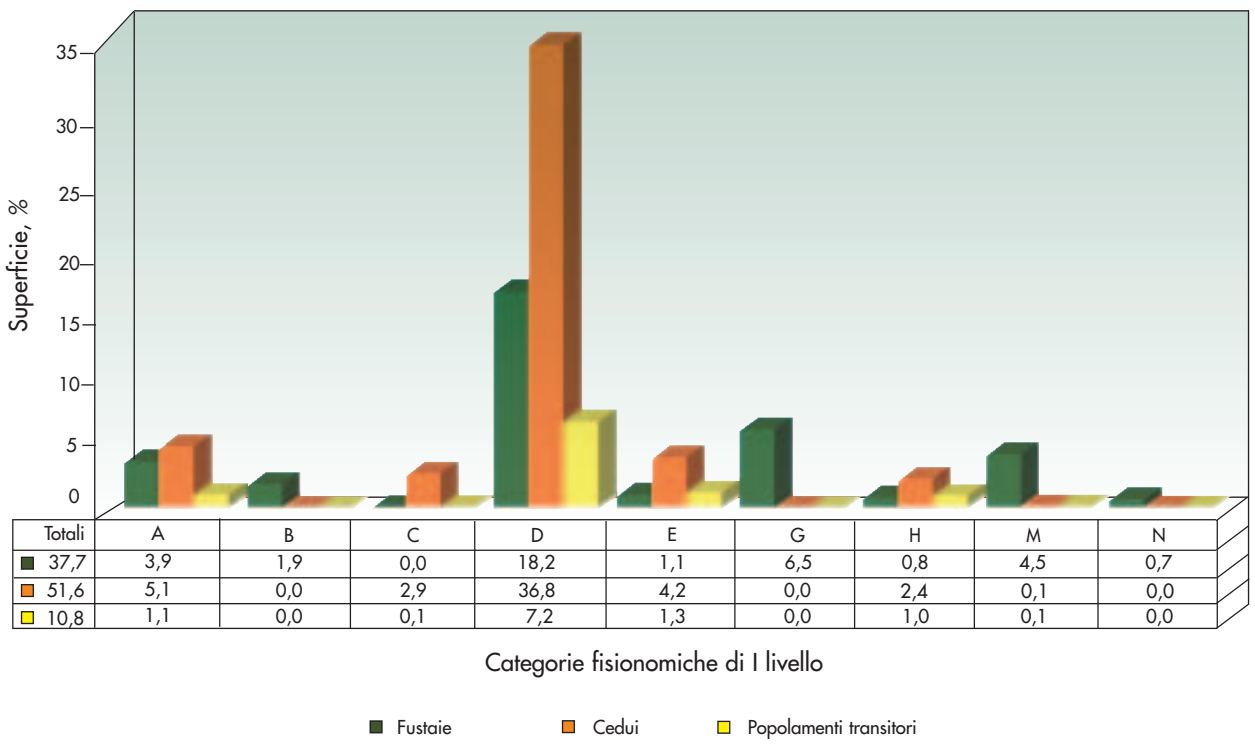
Ripartizione della superficie forestale distinta per forma di governo